

ПИРАМИДЫ. Новый Взгляд.

С древних времен народам Земли на всех континентах известны грандиозные сооружения которые есть во всех частях нашей планеты –эти сооружения имеют форму ПИРАМИДЫ. У них разные размеры, различный внешний вид и оформление том числе, остроконечные, усеченные, ступенчатые или гладкие, а также очень много подземных пирамид. Материал изготовления тоже различный-это каменные блоки и глиняные кирпичи, земляные пирамиды и т.д. Для чего они были созданы, как использовались и какими способами они были построены официальная наука пока может строить только предположения.



Мы с вами рассмотрим эти много функциональные устройства через призму Новых Знаний изложенных в монографии Ф.Д.Шкруднева «Реконструкция реальности» книга первая «Раскрытие сокрытого (интервенция: как это было)».

На Земле были времена, когда пирамид вообще не было. Однако, есть информация от родной Системы Управления Земли позволяющая пусть и не полностью рассказать о целях и задачах постройки пирамид на нашей планете. Земля - это искусственно созданное образование. До нападения Эбровской цивилизации созвездия Большой Медведицы более 18 тысяч лет назад - не было никаких морей, океанов и рек. Вода хранилась в хранилищах которые остались, как первозданные - это озеро Ладога и озеро Байкал.

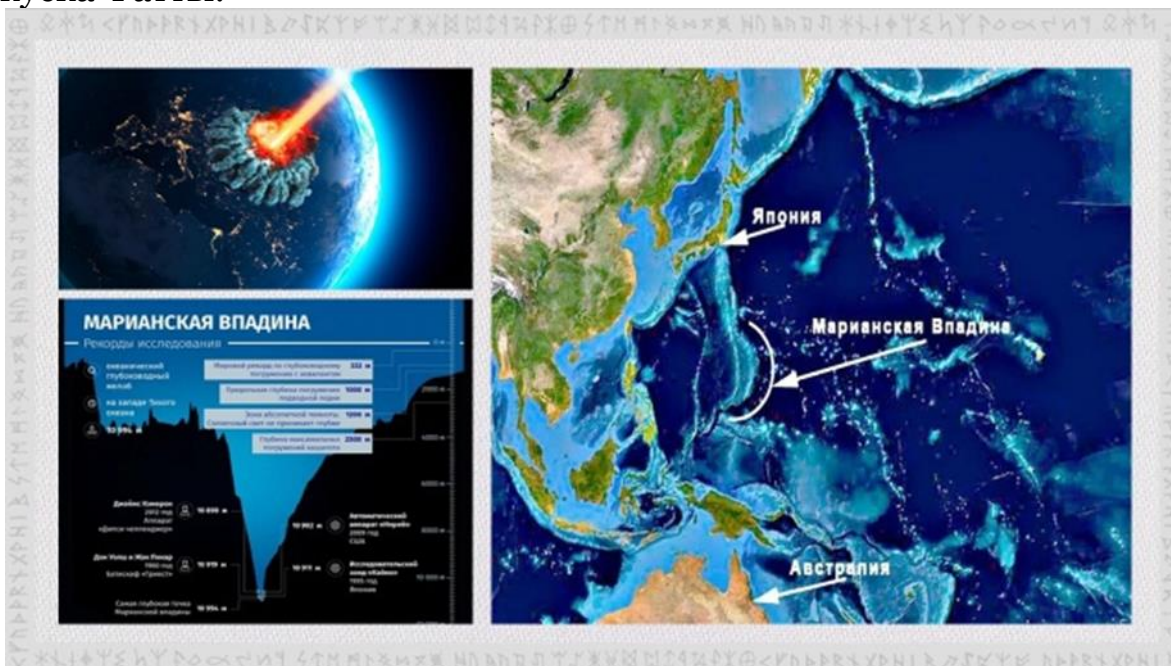
Реальное происшествие космического масштаба произошло между 18-17 тысячами лет назад во время захвата нашей планетарной системы звездным флотом Большой Медведицы в составе которого были ударные корабли интервентов 3 Луны - Леля, Фатта и Месяц.

18344 г. до н.э.

- На Кластерную межпланетарную Систему Земли (в состав этой Системы помимо Земли входили: Меркурий, Венера, Марс, Фазтон, Юпитер, Сатурн, Плутон, Нептун, Уран) было совершено нападение силами звездного флота Эбровской системы из созвездия Большой Медведицы планета Сур.
- Планета Фазтон (из системы Земля) приняла на себя основной удар, обладая таковой защитной возможностью и мощностью, и истребила большую часть нападавших, но была захвачена. В этот же день она взорвала себя вместе со всеми объектами, которые сумели ее пленить и были на ней. В результате планета Фазтон ликвидировала 2 Луны, 11 главных объектов, 1200 автономных объектов нападения. Уничтожив 2/3 вражеского звездного флота, сама она стала поясом метеоритов.
- Луна, Солнце и спутники планет системы Земля входят в состав звездного флота интервентов.

Во время оборонительных действий Леля и Фатта были разрушены взорвавшимся Фазтоном. Остатки Лели - это сейчас кольца Сатурна. Фатта была поражена неудачно - развалилась на 3 части и 1 часть ударила по Земле (сейчас

на этом месте Марианская впадина). Пока неизвестно, куда делись остатки этого куска Фатты.



Произошло смещение оси Земли и наша планета начала разрушаться. Понимая, что Земля разваливается интервентами были организованы некоторые предупредительные мероприятия одним из которых стала постройка гигантской стены по дну океана от Полюса к Полюсу. Эта стена была создана для предупреждения дальнейшего «разрушения» защитных плит планеты при образовании материковой зоны (также, как и пирамиды – одновременно) до заполнения «разрывов» морской водой, как некая «антенна» связывающего звена подводных пирамид и комплексов управления. Кстати – это ещё и некая причина, почему вода в морях и океанах – солёная.



Второе предупредительное мероприятие оказалось не менее грандиозным, так как интервентами был организован единый вброс воды из космоса в расходящиеся части Земли, чтобы удержать всю конструкцию. Этот вброс и стал морями и океанами, которых до этого просто не было. Солёная вода «склеила» конструкцию Земли, а материки - это части планеты, на которые Земля

распадалась. Этот процесс остановки разрушения планеты продолжался несколько тысяч лет.

<p>17304 год до н.э.</p>	<ul style="list-style-type: none"> • Полностью захвачены все планеты и уничтожено все живое, а их души (неинерционные энергетические сущности) захвачены в плен. • Окончание захвата звездной системы планеты Земля. • Планеты системы Земля окружили спутниками, как «конвой». • Началось движение в сторону созвездия Большой Медведицы.
<p>17304 г. до н.э. – 16684 г. до н.э. 620 лет</p>	<p>Первый этап насильственной «Цивилизации» Земли.</p> <ul style="list-style-type: none"> • Изоляция плит защитного контура планеты слоем магмы. • Первая «заливка» поверхности планеты Земля «своей водой» (с тритием) и формирование песка из этой воды. • Поверхность Земли стала выше на 4300 м. • В атмосферу Земли добавлен кислород и фтор. • Формирование интервентских объектов управления на поверхности планеты.

Изменилась орбита вращения Земли вокруг Солнца, движение тектонических плит пришли в активное состояние, что могло привести к разрушению всей земной поверхности. Пришлось нашим высокоразвитым предкам гиперборцам строить пирамиды по всей планете в определённых точках и тем самым стабилизировать ось наклона и орбиту Земли. А главное, прекратить процесс вибрации поверхности Земли, которая началась от перемещения тектонических плит. Планета Земля была спасена!

Все пирамиды, построенные выше Великой Китайской стены также построены нашими предками, которые были вынуждены помогать захватчикам, чтобы спасти нашу планету и не дать ее развалиться окончательно. Пирамиды – это линзы, при помощи которых менялось распределение энергетических потоков, повышая устойчивость планеты, т.е. это своеобразные стабилизаторы магнитного поля Земли, снимающие возможность сильной вибрации Планеты.



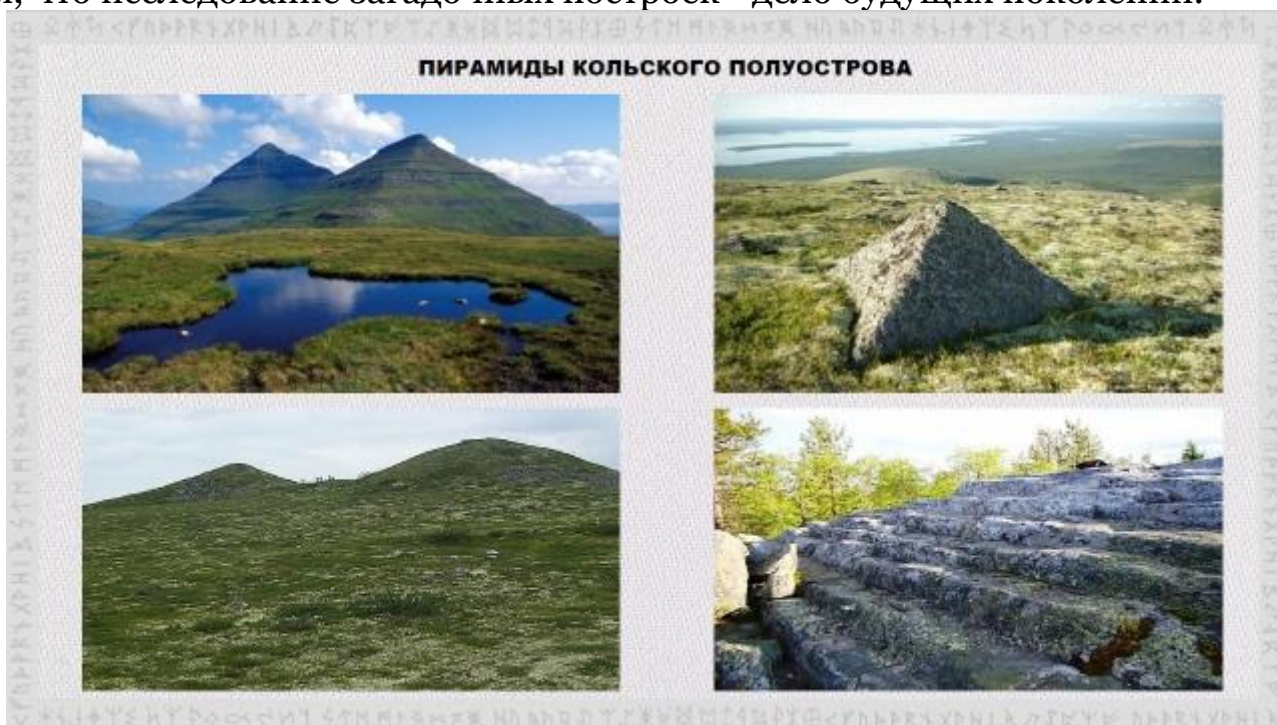
Мы привыкли, что самые большие пирамиды находятся в Египте и Мексике, но пытливые исследователи с помощью программы Гугл «Планета Земля» нашли много неизвестных пирамид, странных строений и геоглифов. За последние

годы пирамиды нашлись в Китае, России, Югославии, Франции, Марокко и других странах.




Вблизи крупного города Сиань, в самом центре сельскохозяйственных полей, были обнаружены древние пирамиды. Этим пирамид было несколько десятков, и одна из них достигала высоты 60 метров, то есть лишь в два раза меньше самой крупной пирамиды Хеопса в Египте.

Долгое время европейская наука даже не подозревала о существовании этих пирамид, и лишь в 1997 году археологу-любителю Хартвигу Хаусдорфу удалось получить согласие властей для исследования таинственных строений. Пирамиды оказались сложенными из глиняных кирпичей, но их долго не могли признать за пирамиды, так как их склоны поросли деревьями и казалось, что это обычные холмы. Но только вести раскопки власти КНР запретили, заявив о том, что исследование загадочных построек - дело будущих поколений.



На Кольском полуострове давно проводятся археологические раскопки пирамид, которые минимум в 2 раза старше египетских и до сих пор не известно

кем они были построены. Кольский полуостров - полуостров на северо-западе Европейской части России, в Мурманской области. Омывается Баренцевым и Белым морями. Площадь около 100 тыс. км. Удивительные пирамиды и каменные огромные плиты, сделанные искусственным путем, обнаруженные на Кольском полуострове, являются сильным аргументом в пользу существования древнейшей цивилизации в этих местах. Самые древние пирамиды мира, обнаруженные на Кольском полуострове, подтверждают существование легендарной Гипербореи. Кольский полуостров с недавних пор посещают многочисленные исследователи, охотники за сенсацией и научными открытиями. И это только один пример, а их большое множество.



Все планеты Солнечной Системы имеют комплексы пирамид, и часть из них предназначена для переработки «космического мусора». Все пирамиды на Земле непременно связаны с Системами управления и контроля. Пирамиды входят в комплекс структур Системы Управления Земли наравне с такими структурами как Системы Контроля, Системы Связи, Системы Энергообеспечения, Комплексы Управления и др.

Сейчас официально зарегистрировано 409 пирамид на Земле, а еще 1400 естественных возвышенностей по форме похожих на пирамиды. На территории Египта насчитывается около 100 пирамид. Находят новые пирамиды не только на суше, но и на дне морей и океанов. Найдены пирамиды на планетах и спутниках Солнечной системы. После открытия древних пирамид на Марсе, Луне, Фобосе, Церере, существенно расширились масштабы изучения. Если раньше они относились к одной планете Земля, то теперь масштабы изучения стали относиться к Солнечной системе. К масштабу космического рассмотрения приводят и сравнения расположения пирамид по аналогии с некоторым созвездиями (*Великие пирамиды в Гизе и три звезды в созвездии Орион*), а также расположение коридоров пирамид в сторону отдельных звезд.

Постройка пирамид свидетельствует о технологиях строительства, остающейся совершенно непонятной для нас. Пирамида - это искусственная гора весом в 6,5 миллионов тонн. Каменные блоки весом, достигающие до 100 тонн, пригнаны друг к другу с такой точностью, что не проходит лезвие ножа. Чаще всего

высказывается самая простая мысль: фараон располагал очень большим количеством рабов. Остается объяснить, каким образом была разрешена проблема размещения этих огромных толп? И каковы причины такого безумного предприятия?



Каким образом блоки извлекались из карьеров? Классическая египтология допускает в качестве техники только использование мокрых деревянных клиньев, вбиваемых в трещины скалы. Строители располагали только каменными молотками и пилами из мягкой меди. И что еще больше

сгущает тайну: каким же образом были обтесаны, подняты и подогнаны камни весом в 2,5 тонны и больше?

Не найдено никаких инструментов для научных расчетов, ничего, что свидетельствовало бы о сложной технологии. Или все-таки стоит допустить, что

удивительные архитекторы и декораторы, только для удовлетворения мании величия своего фараона, извлекли, перевезли, украсили, подняли и пригнали друг к другу с точностью до миллиметров 2,6 миллионов блоков Великой пирамиды, по размерам и форме, случайно пришедшим им в головы. И



все это силами рабов, сотворивших все это при помощи кусков дерева и пил для резки картона, таскавших все на себе? Мы не знаем почти ничего о том, что происходило в те далекие времена. Мы также не учитываем, что поиски производились людьми, для которых современная цивилизация - единственно

возможная техническая цивилизация. Не исключено все же, что мысль, совершенно отличная от нашей, могла создать технику, не менее совершенную. Измерительные инструменты и способы обработки материалов, не имеющие ничего общего с тем, что мы знаем, **НЕ ОСТАВИВШИЕ ПРАКТИЧЕСКИ НИКАКИХ СЛЕДОВ.**

Применялись методы постройки пирамид, которые пока земным строителям не знакомы. Изучающим Новые Знания пока только

теоретически знаком **МЕТОД СИНТЕЗА ЭНЕРГИЙ** с последующим **СИНТЕЗОМ ВЕЩЕСТВА**, возможно это были усилия не одного человека, а труд высокоразвитых Человеков, которые могли сконцентрировать свои мысленные коллективные усилия для постройки такого грандиозного объекта.



Совместными усилиями они могли сосредоточить в одном месте свои возможности и на короткое время с помощью общего коллективного

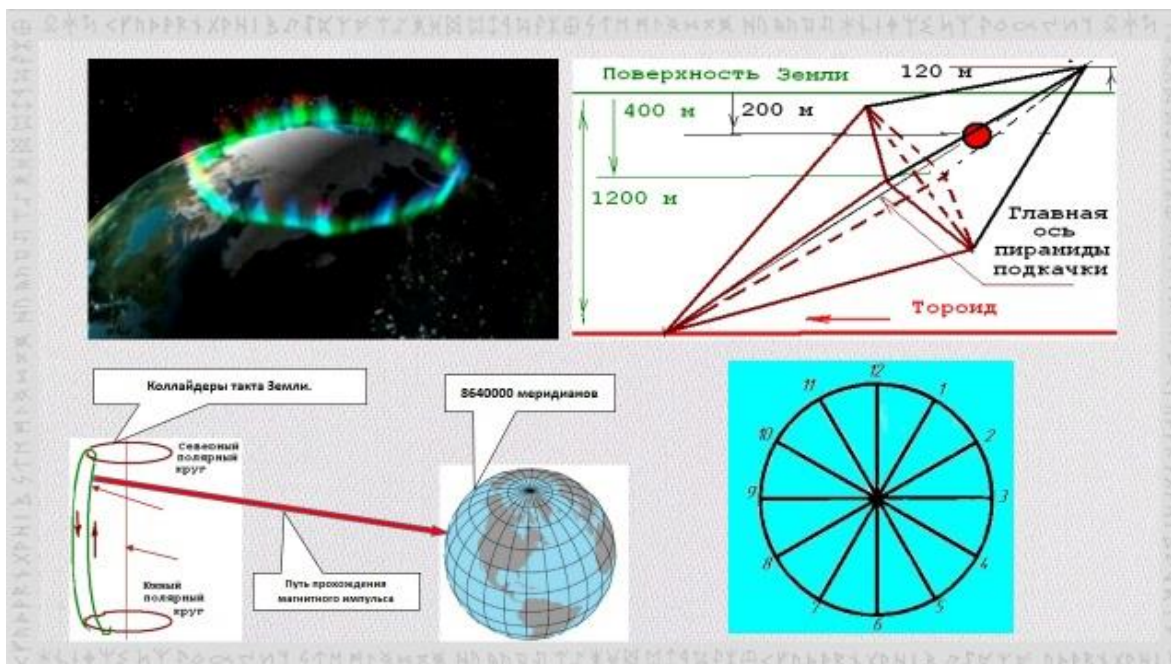


Мозга (*представляете какими он обладал возможностями*) привлечь энергии необходимых частотных диапазонов для создания модели пирамиды из «холодной плазмы», причем она могла бы быть небольших размеров и довести ее до идеального состояния (*семь раз отмерь*). Далее провести расчеты с привлечением вычислительного комплекса

энергообъектов Системы Управления Земли. Затем все эти данные вместе с моделью загрузить в программу синтеза (*постройки*) ПИРАМИДЫ из доступных энергий. Количество вложений по «матрешечной технологии» в такую программу можно только представить ...думаю немало. Ну и последний шаг создание генератора синтеза вещества из энергий нашей планеты, затем вложение в него программы синтеза вещества пирамиды и все вместе ждем готовый объект. Время постройки в случае пирамиды Хеопса или Китайской стены несколько десятков лет. Комиссия по приемке объекта не требовалась, так как объемная модель доводилась до совершенства **СРАЗУ!!!**

При строительстве пирамид использовалась система физических единиц, которая осталась тайной. Перевод на существующую систему единиц не даёт представления о смысле и назначении пирамид. Точность расчёта некоторых геометрических констант — до 124 знаков ПОСЛЕ ЗАПЯТОЙ (*определено косвенными расчётами, когда соотношения размеров приводят к константе*). Возможно для расчетов применялся бортовой вычислительный комплекс НЛО (Объект 440 имеет 12 бортовых компьютеров). В те времена такое могли сделать только гиперборей и эбры, допускаю и их совместные усилия слишком важная была задача — задача СОХРАНИТЬ ПЛАНЕТУ!

Пирамиды — это КВАРЦЕВЫЕ ГЕНЕРАТОРЫ, вырабатывающие строго определённые частоты. Они генерируют их согласно программного обеспечения для наполнения пространственных областей, структур живых организмов, они своего рода передатчики информации для выполнения программ. Пирамида, имеющая конкретную форму, структурно (энергетически) выглядит как матрешка, пирамида в пирамиде. Одна пирамида имеет ионную структуру, то есть видимая для наших глаз, другая находится в скрытом состоянии, такую наши глаза увидеть не могут, но благодаря ей происходят процессы реализации. Явная пирамида здесь необходима служить остоном, конструкцией удержания, реперной привязкой.



Хотелось бы подчеркнуть ещё одну особенность, – у Земли, как и у Человека, «МОЗГи» (как часть ведущего энергоинформационного регулятора по перетоку управляющей информации) находятся в верхней (северной полярный круг) части «туловища» и далеко не случайно. Более того, трансляционная группа пирамид, формирующая эталонный такт колебания зарядов для всех базовых частот энергий планеты тоже размещена по параллели «Северного Полярного круга», и как Вы догадываетесь, наверное, тоже не случайно (*три группы по четыре пирамиды*). Может поэтому рекомендуется спать головой на север?

Пирамиды южного и северного полярных кругов (по 12 в каждом круге) нужны для энергетической подкачки, разгоняя магнитный импульс такта через устройство формирования (коллайдер). Задача - обеспечить ТАКТ (*автоколебания-1.008 колебаний в сек.*)), необходимый для всех обменных процессов в организме, учитывая сотые доли микросекунд и распространяя энергию-информацию через энергоинформационные решетки атмосферы по меридианам и параллелям .

Верхняя часть пирамиды полярного круга выступает на поверхность так, что над ней может быть гора любого размера. При рассеивании формируются минералы в радиусе до 2000 км.

Известны пирамиды с фиксированной и плавающей геометрией. Первые пирамиды с плавающей геометрией (*нематериальные пирамиды*) обнаружены на Луне. Основное назначение пирамид с плавающей геометрией аналогично сканеру угонщика автомобилей – привязка новой структуры частот к существующим. Конкретная частота создаётся пирамидой, никакими современными техническими средствами на Земле её создать нельзя.


Конец первой части

ПИРАМИДЫ. Новый Взгляд

2 часть

На Земле только 4 Комплекса имеют пирамиды с плавающей геометрией- два из них это комплексы Кайлас и Австралия.

Кайлас – это огромный подземный Комплекс, содержит 4828 пирамид, из них 1244 пирамиды с плавающей геометрией. Глубина залегания – до 12880 метров. Комплекс обслуживают материализованные биоструктуры генотипа 333 (похожи на китайцев). Комплекс Кайлас создавался вместе с Землёй. Кайлас нес двойную нагрузку:



- как Система Управления всеми биоструктурами на Земле, для этого имеет архив памяти, архив Программ и архив всех кодов для связи с любой Системой на Земле;


- как Комплекс Управления и контроля всех биоструктур.

Комплекс в Австралии имеет 448 пирамид, включая 32 пирамиды с плавающей

геометрией.

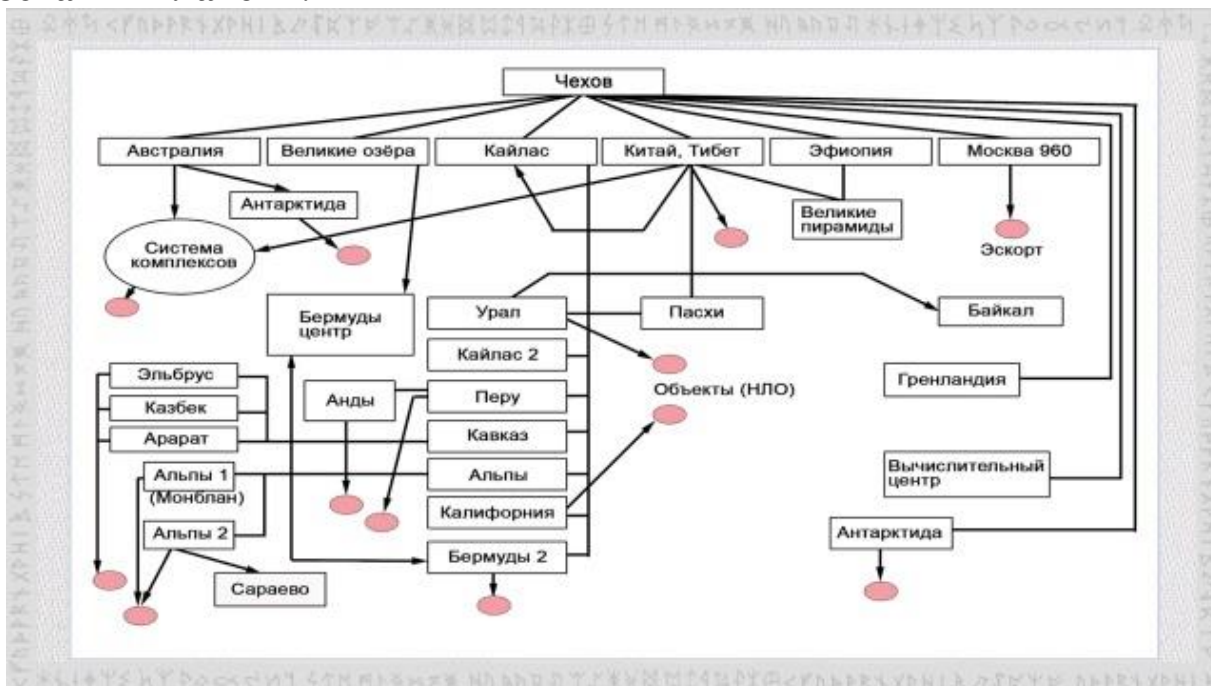
Многие Комплексы Управления отмечены пирамидами наверху в виде гор (Аралат, Монблан, Кайлас, Казбек, Эльбрус и другие).

Все пирамиды скрыты от наблюдения. Пирамиды и пандусы наверху - это для начальной ориентации. Число пирамид огромно – всего их на Земле



примерно 43.727. Находятся не только под слоем Земли, но и в океанах. Все горы нашей планеты в своей нематериальной части являются скрытыми пирамидами.

Прочтите названия Комплексов Управления на ниже расположенной схеме Системы Управления Земли и вы увидите много названий гор и горных образований планеты.



Пирамиды управляются различными по функционалу энергетическими Объектами. На Земле имеются зоны Хартмана, Кюри, Рентгена (даны по смыслу частот, а не по авторам). Через эти зоны автоматы Систем Управления производят подкачку энергией-информацией решётки атмосферы. Ни о каких лечебных свойствах речи идти не может. Если в точку Хартмана (точки пересечения) поставить пирамиду (точку можно найти рамкой), то эта пирамида будет локально усиливать те потенциалы частот, которые выбрасываются через точку. Для точек Хартмана – это частоты кубических структур 16 – 64 октав.



Если у человека отдельные органы имеют повышенные потенциалы частот, то нахождение его в пирамиде приведёт к формированию раковых клеток, если пониженные – то только к незначительному росту самочувствия, но ни в коем случае – не к лечению. Прежде чем ставить пирамиду, необходимо знать не только частотный баланс точки (на

99% частот нет и не может быть приборов), но и время, а также последовательность. То же относится к лекарствам, воде, продуктам, помещённым в пирамиду. Защитными свойствами пирамида не обладает. Кстати, если при выбросе потенциалов (луч) поднести руку к вершине пирамиды, можно получить ожёг.


То, что пирамида энергетический объект далеко за доказательствами ходить не надо. Вблизи пирамид, чаще сокрытых под видом гор, повторяются реальные случаи отказа управления самолетов, пролетающих в гористой местности. Постоянно наблюдаются случаи отказа в работе сотовых телефонов и другой электронной техники. Наблюдается эффект ионизации воздуха над пирамидами. Усиливаются шумы и резонируют отдельные звуковые частоты

практически во всех мегалитических постройках. Достаточно вспомнить трагическую судьбу группы Дятлова на перевале между горой Холатчахль и безымянной высотой.



Земля с частотной характеристикой 512 октавы энергий имеет точки выхода высокочастотной энергии из недр её центральной части, ядра Земли. На всех возможных местах выброса плазмы 512 октавы установлены пирамиды, управляемые Энергетическими Объектами. Однако на всех точках выброса пирамиды не поставит, и это

приводит к различным эффектам – аннигиляции, суперпозиции, нормализации заряда 128 октавы. Если вектора зарядов встречные, потенциал 128 октавы падает (может быть и до 0). Получаем мёртвую зону, при попадании в которую биоструктура, включая человека, может существовать сколь угодно долго. Если вектора зарядов однонаправленные может произойти ускоренное старение. Таджикский вариант – старик в 3 года (Кайлас).



Многие обратили внимание, разглядывая множество различных пирамид по форме и внешнему виду. Одни пирамиды имеют остроконечную форму, другие пирамиды имеют усечённый вид без острой вершины. Функции этих двух видов пирамид различные. Усеченная пирамида это нечто вроде пробки, техническое устройство замкнутого типа, не пропускает во внутрь проходящую информацию извне и держит информацию внутри пирамиды. Остроконечная пирамида - это своего рода антенна и транслятор. Она пропускает информацию извне и транслирует информацию наружу. Достаточно вспомнить купола церквей. Лучше всего по снятию информации с верующих и загрузке новой информацией по установочным программам справляется католическая церковь. У них соборы имеют остроконечный вид ровного конуса. А у православной церкви купол имеет форму луковицы вот поэтому *православные христиане были для оккупантов плохо управляемыми народами*. огибающая форма луковицы не пропускает частот прямой связи. Отсюда все проблемы с

православными церквями, нет информации - нет и полной управляемости, перед интервентской системой всегда стоял вопрос уничтожения плохо управляемых православных христиан (*не именно ли здесь кроется одна из причин русофобии?*).

То, что возраст пирамид древности не меньше 10-13 тысяч лет, а возможно и больше, этому есть научные подтверждения современных учёных альтернативных взглядов в отличие от старожилых исторических «истин».

Два исследователя пирамид, В.Р. Фикс и Марк Леенер, были довольно точны, когда утверждали: "Похоже на то, что события, связанные с атлантами, произошли в 10400 году до н.э." Такое соответствие удивляет, поскольку ни один из авторов не использовал астрономические методы — оба ссылаются на "видения" американского ясновидца Эдгара Цайка, умершего в 1945 году. Цайк настаивал на том, что пирамиды были начаты, или, по крайней мере, задуманы, примерно в 10400 году до н.э. и что утерянные записи атлантов будут найдены в "тайных камерах" в последние двадцать лет этого тысячелетия.

Сами египтяне связывали эти пирамиды с некими «богами» – представителями весьма высоко развитой цивилизации, правившими Египтом за многие тысячи лет до первых фараонов. Так согласно данным древнеегипетского историка Манефона, сначала Египтом правили семь великих богов – в общей сложности 12300 лет.

Доводом в пользу более древнего срока египетских пирамид – более 10500 лет, стали исследования и расчеты по направлению взгляда сфинкса и его расположения, а также по направлениям колодцев пирамиды к звездам. Оказалось, что точное направление датируется 10–12 тыс. лет назад.

Недавно под слоем земли вблизи города Високо в центральной части Боснии была обнаружена древняя пирамида. Радиоуглеродный анализ вымощенной террасы Боснийской Пирамиды Луны произведённый Институтом технологии из Польши, подтвердил, что терраса была построена около 10350 лет назад.

<p>13344г. до н.э. – 10194 г. до н.э.</p> <p>3150 лет</p>	<p>Второй этап насильственной «Цивилизации» Земли.</p> <ul style="list-style-type: none">• Формирование труб диаметром 300 – 400 м на глубине 3000 – 2200 м. для переброски воды с тритием подземным объектам управления и связи.• Досыпка грунта на поверхности до уровня $h = -3000$ м (относительно сегодняшнего уровня).• Активный поиск наиболее подходящего ассортимента флоры и фауны.• Формирование пирамид, как необходимого приемо-передающего придаточного элемента для функциональной работы объектов и комплексов управления (сейчас их свыше 8000 шт.). После формирования засыпаны песком.• Не засыпаемые пирамиды сформированы в виде гор (Кавказ, Альпы, Тибетский хребет, Анды и т.д.).• Запуск программы «Энергобиогенезиса клетки плоти».• Расселение людей в зоне досягаемости объектов 440.• Попытки управления мозгом людей через объекты типа 440.• Попытки совмещения плоти людей с возможностями подобия мозга пауков.• Продление биологической жизни индивидов (более 18 – 22 лет – не удалось). <p>Все подопытные особи ликвидированы в течение нескольких суток.</p>
---	--

И в дополнение видеоматериал на основе одного из выступлений Н.В. Левашова на эту тему: на вопрос про пирамиды на Камчатке, Н.В. Левашов ответил, что

наши предки строили пирамиды, и на Камчатке, и на Дальнем Востоке, и по всей Рассени, и на всей Земле.

<https://www.youtube.com/watch?v=5pmoS9SN1yY>

YouTube1:44

И хотя, как уже становится понятным, большинство пирамид скрыты от наблюдения, мы всё-таки можем наблюдать их некоторые наземные проявления с начальной ориентацией. А вот ещё одна интересная фотография, сделанная одним из исследователей Камчатки. Уникальность её в том, что две нематериальных пирамиды стали видны на снимке после просмотра самой фотографии на цифровом фотоаппарате и не наблюдались автором визуально во время самой съемки этого района.



Это **ГРАВИТАЦИОННЫЕ ПИРАМИДЫ** у которых нет материальной части, но несмотря на это они также успешно делают свое дело. На рисунке также виден луч исходящий от вершины третьей пирамиды скрытой горным массивом.

Для придания воде необходимых качеств (*насыщение энергетическим элементом-тритием, необходимым ассортиментом минералов*) существуют специальные Генераторы, в функции которых входит НАСЫЩЕНИЕ ТРИТИЯ всеми необходимыми частотами, после чего связанную с кислородом структуру ИСПОЛЬЗУЮТ ВСЕ: люди, животные, насекомые, растения, объекты. Для формирования трития были ПРИВЕЗЕНЫ И УСТАНОВЛЕНЫ следующие комплексы:

Базовый комплекс: Чехов (Россия)— система управления магнитными, электрическими и гравитационными пирамидами;



Свечение над Комплексом Чехов
г. Чехов Московской обл. (две пирамиды, развёрнутые на 45 градусов, десятки мелких пирамид).
Глубина залегания пирамид — 8 метров.

Основной комплекс Суэц (Египет)— управление рабочими комплексами;
Рабочие комплексы всего 12 — накопитель, контроль, рабочий выброс.
Общее количество-14 комплексов которые управляют электрическими магнитными и гравитационными пирамидами. Общее количество электрических пирамид 3655, магнитных 5615, гравитационных 1349.

Всего этих пирамид задействованных для насыщения трития 10619... практически четвертая часть всех пирамид (43 тыс.). Все комплексы обслуживают «роботы», которые были СПЕЦИАЛЬНО СОЗДАНЫ. Управление всеми процессами, формирование распоряжений осуществляет только тот, кто имеет 96 октаву Мозга (включая все необходимые для жизнедеятельности октавы). Кроме того, он имеет столько матриц, сколько необходимо для выполнения Программы. Тритий в Космосе НЕ ИМЕЕТ потенциалов на гравитационных и электронных решётках. Значит тритий имеет потенциалы на магнитных решетках космоса. Именно из магнитных решеток космоса берется тритий, который употреблять сразу нельзя, пока он не пройдет обработку генераторами вышеуказанных комплексов.

Всё в этом брэнном мире иерархично, в том числе и касательно Разума. Иерархия выстраивается по принципу «Надсистема—Система—Подсистема». Человек разумный — это Подсистема. Разум Земли — это Система. Для человека Разум Земли в понимании представлен уровнем Всевышнего. Но лучше всего представлять Всевышнего в виде Системы Управления Земли. Система Управления Земли включает огромный комплекс структур управления и контроля. Нас интересует структуры, касающиеся деятельности с участием пирамид. Это Системы Связи, Системы Координации и Комплекс пирамид, включая пирамиды с плавающей геометрией. Средняя глубина расположения всех структур и объектов $h = -4400$ метров (от уровня моря).



Системы связи.

Каждый Комплекс, объект, Система имеют постоянную связь между собой и с диспетчерским центром.

Линии высокочастотной связи (октава > 84) располагаются на $h \leq -3750$ м.

Отдельные Комплексы имеют связь со спутниками планет, Луной, Солнцем.

Системы Координации.

Системы Координации (на Земле их 3) предназначены для координации Программных действий со спутниками планет, Луной, Солнцем.

7 Систем вторичного управления (СВУ) — серверы, имеющие более тысячи пирамид (каждый)

Взять, к примеру, известные пирамиды в Африке. На территории Эфиопии расположен Главный центр с функциями контроля и обеспечения трубок связи со спутниками планет. Великие пирамиды в Египте осуществляют снятие и передачу информации со спутников планет. Отсюда можно сделать вывод, расширяя функциональные рамки деятельности чужеродных комплексов пирамид в Египте и Эфиопии — это обеспечение связи не только со спутниками планет, но и со Звёздными системами в рамках Эбровских программ.

Сделаем промежуточные выводы:

1. Пирамиды строились, как линзы, при помощи которых менялось распределение энергетических потоков, повышая устойчивость планеты, т.е. её своеобразные стабилизаторы после катастрофического удара одного из кусков разрушенной Луны Фатта (Марианская впадина) для того чтобы уравновесить планету.

2. Пирамиды производят подкачку кубических структур определенных частот в точках пересечения зоны Хартмана, Кюри, Рентгена. То есть производят привязку новой структуры частот к существующим.

3. Пирамиды управляются энергетическими Объектами. Например, Объект 400 мог обслуживать энергией-информацией несколько церквей.

4. Пирамиды входят в комплекс структур Системы Управления Земли

5. Пирамида, имеющая конкретную форму, структурно выглядит как матрешка, пирамида в пирамиде. Одна пирамида имеет материальную структуру, то есть

видимая для наших глаз, другая находится в скрытом нематериальном состоянии, такую наши глаза увидеть не могут, но благодаря ей происходят процессы управления и контроля.

6. Пирамиды – это кварцевые генераторы, вырабатывающие строго определённые частоты. Более 99% частот приборами не обнаруживаются.

7. Пирамиды следует рассматривать, как многофункциональные приемопередающие объекты, структурные элементы энергообеспечения. Вырабатывают в качестве генератора строго определённые частоты согласно программного обеспечения для наполнения пространственных областей, структур живых организмов, своего рода передатчики информации для выполнения программ.

8. Электрические, магнитные и гравитационные пирамиды отдельных комплексов управления (всего 14) используются для насыщения трития всеми необходимыми частотами, после чего связанную с кислородом структуру (воду) ИСПОЛЬЗУЮТ ВСЕ: люди, животные, насекомые, растения, объекты

9. За время своего пребывания на Земле Эбры (шумеры, догоны и прочие) произвели блокировку Систем Жизнеобеспечения Земли, поставив на путях прохождения силовых шин СИСТЕМЫ КОНТРОЛЯ с целью недопущения их использования.

10. Возможно пирамиды строились методом синтеза энергий с последующим синтезом вещества.

13.03.2023

Авторы: Юрий Очеретянный и Дмитрий Харюшин.

СПРАВКА:

ТРИТИЙ (энергетический элемент космоса)

является энергией жизни для биоструктур и обязательно находится в воздухе и воде. Без трития водой не напиться и воздух без него не имеет смысла. Также является **ТОПЛИВОМ** для всех типов объектов (НЛО). Используется **ЖИДКИЙ** тритий. Запасы трития не бесконечны, никакая природа его не создаёт. Для создания трития существуют специальные установки (генераторы - объекты Комплексов), которые вырабатывают тритий с последующим его растворением в воде, и все объекты (НЛО) располагаются вблизи водоёмов. Тритий – это основа получения энергии извне в переходном периоде, ухода от современной энергетики.

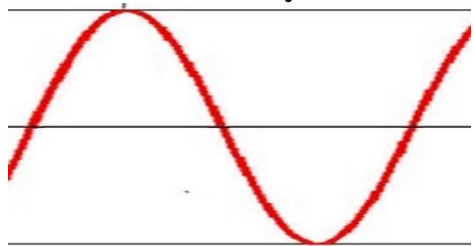
Тритий существует только в **НЕИНЕРЦИОННОЙ** (нематериальной) массе, и только в пресной воде. Если в воде есть тритий (не ниже 12%), то вода – питьевая. Если содержание трития в воде ниже 12%, то Вы можете выпить десятки литров и мучиться от жажды.

Зачем нужна вода биоструктурам вообще и, причём в данном случае какой-то тритий (тем более из таблицы самого Менделеева) ? В основном, для того, чтобы извлечь **ВЫСОКООКТАВНЫЕ** (высокочастотные) соединения в их неинерционном (энергетическом- нематериальном) состоянии, т.е. клетке мозга требуется так называемая “живая вода” с

конкретными параметрами по энергетическим особенностям и состояниям трития. Мозг из такой «живой воды» получает основную необходимую энергетическую подпитку и не просто подпитку, а применяет энергии только конкретных диапазонов частот, характеризующих все особенности его деятельности именно в этом КОНКРЕТНОМ году

ОКТАВА

это показатель уровня колебаний для конкретного частотного диапазона, СТЕПЕНЬ числа 2, где цифра 2 показывает, что одно колебание имеет верхнюю и нижнюю точку (в 2 в 16 степени - это 16 октава).



Частотный диапазон материального МИРА, а главное нематериального –мира энергий, ВСЕГО того что на планете находится, просто огромен и включает в себя энергии разных частотных диапазонов, которые мы называем ОКТАВАМИ, начиная от 4 колебаний в секунду - это 2 во 2 степени (2 октава) до 2 в 512 степени это 512 октава -

подобные цифры произнести просто невозможно – это более сотни знаков. Сама наша планета имеет энергетические структуры недоступные человеческому глазу (около 99 % всех частот).

Октава в числах

Минимальная рабочая - 2 в 16 степени (16 октава)
= 65536

Максимальная рабочая- 2 в 128 степени (128 октава для ЭСУЗ)
= 340282366920938463463374607431768211456

Октава Земли - 2 в 512 степени (512 октава)
=134078079299425970995740249982058461274793658205923933
7772356144372176403007354697
6801874298166903427690031858186486050853753882811946569
946433649006084096

Используемая литература:

1. Ф.Д. Шкруднев монография «Реконструкция реальности» книга первая «Раскрытие сокрытого» глава 1, 2
2. Ответы Ф.Д.Шкруднева на вопросы пользователей программ «СветЛ» вопрос 202
3. Б.В. Маков «О Флоре и Фауне»
4. Ю.В. Очеретянный «Событийная хронология»
5. Ю.В. Очеретянный «Что такое Новые Знания»

6. А.В. Яковлев «Могут ли на Камчатке существовать протообъекты - 2»
7. Презентация конференции Творческого Объединения «LUXX VERITAS» от 5.03.2023 «Общие сведения о пирамидах» (Ю. Очеретянный и Д. Харюшин)